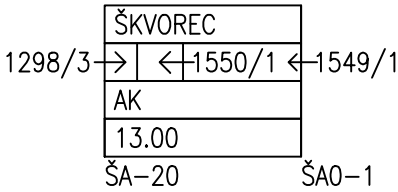
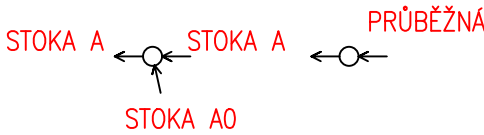


KATASTRY  
PARCELNÍ ČÍSLA  
DRUH POVRCHU  
VZDÁLENOSTI ŠACHET  
OZNAČENÍ ŠACHET



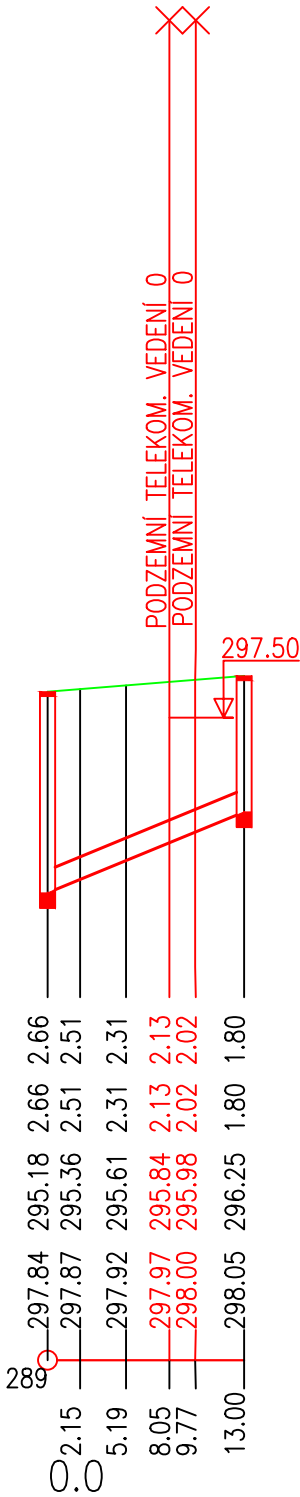
SMĚROVÉ POMĚRY



MĚŘÍTKA 1:500/100

SO 01 GRAVITAČNÍ KANALIZACE  
PODÉLNÝ PROFIL STOKY A0

LEGENDA POVRCHŮ:  
AK – ASFALTOVÁ KOMUNIKACE



HLOUBKA VÝKOPU

HLOUBKA DNA POTRUBÍ

KÓTA DNA POTRUBÍ

KÓTA PŮVODNÍHO TERÉNU

SROVNÁVACÍ ROVINA

STANIČENÍ [km/m]  
PROFIL[mm]–MATERIÁL–DÉLKA[m]  
SKLON[promile]–DÉLKA[m]  
ULOŽENÍ

DN300–PP ŽEBROVANÉ SN12–13.00
82.31–13.00
PÍSKOVÉ LOŽE 150MM, PÍSKOVÝ OBSYP, PÍSKOVÝ ZÁSYP 300MM

## VÝŠKOVÝ SYSTÉM BALT PO VYROVNÁNÍ

PODZEMNÍ VEDENÍ JSOU ZAKRESLENA  
**INFORMATIVNĚ !**  
PŘED ZAPOČETÍM ZEMNÍCH PRACÍ JE  
NUTNÉ JEJICH PŘESNÉ VYTYČENÍ !  
A OVĚŘENÍ JEJICH HLOUBKOVÉHO ULOŽENÍ !



Vodohospodářsko-inženýrské služby spol. s r. o., Na Střezině 1079, 500 03 Hradec Králové  
tel.: 495 076 011, fax: 495 541 342, e-mail: vis@vishk.cz

### DOKUMENTACE PRO PROVÁDĚNÍ STAVBY

HLAVNÍ ING. PROJEKTU ING. KNÍŽÁK <i>Knížák</i>		ZODP. PROJEKTANT ING. KNÍŽÁK <i>Knížák</i>		PROJEKTANT ING. KLÍMEK <i>Knížák</i>		KONTROLOVAL ING. KNÍŽÁK <i>Knížák</i>	
INVESTOR  MĚSTYS ŠKVOREC			OBJEDNATEL  MĚSTYS ŠKVOREC			FORMÁT	420 x 297
						DATUM	10/2021
						STUPEŇ	DPS
KRAJ  STŘEDOČESKÝ			OBEC  MĚSTYS ŠKVOREC			Č. ZAK.	07220-330
						ARCH. Č	07220
AKCE  SPLAŠKOVÁ KANALIZACE TŘEBOHOSTICE A ROZŠÍŘENÍ ČOV ŠKVOREC SO 01 - Gravitační kanalizace						MĚŘÍTKO 1 : 500 / 100	
						ČÍSLO PŘÍLOHY	
PŘÍLOHA  PODÉLNÝ PROFIL GRAVITAČNÍ STOKY A0						D.1.1 - 06.5	

TENTO VÝKRES A JEHO PŘÍLOHY JSOU NAŠÍM DUŠEVNÍM VLASTNICTVÍM, NESMÍ BÝT BEZ NAŠEHO PŘEDCHOZÍHO  
PÍSEMNÉHO SOUHLASU KOPIROVÁNY, ROZMNOŽOVÁNY ANI ZPŘÍSTUPNĚNY JINÝM OSOBÁM NEBO FIRMÁM